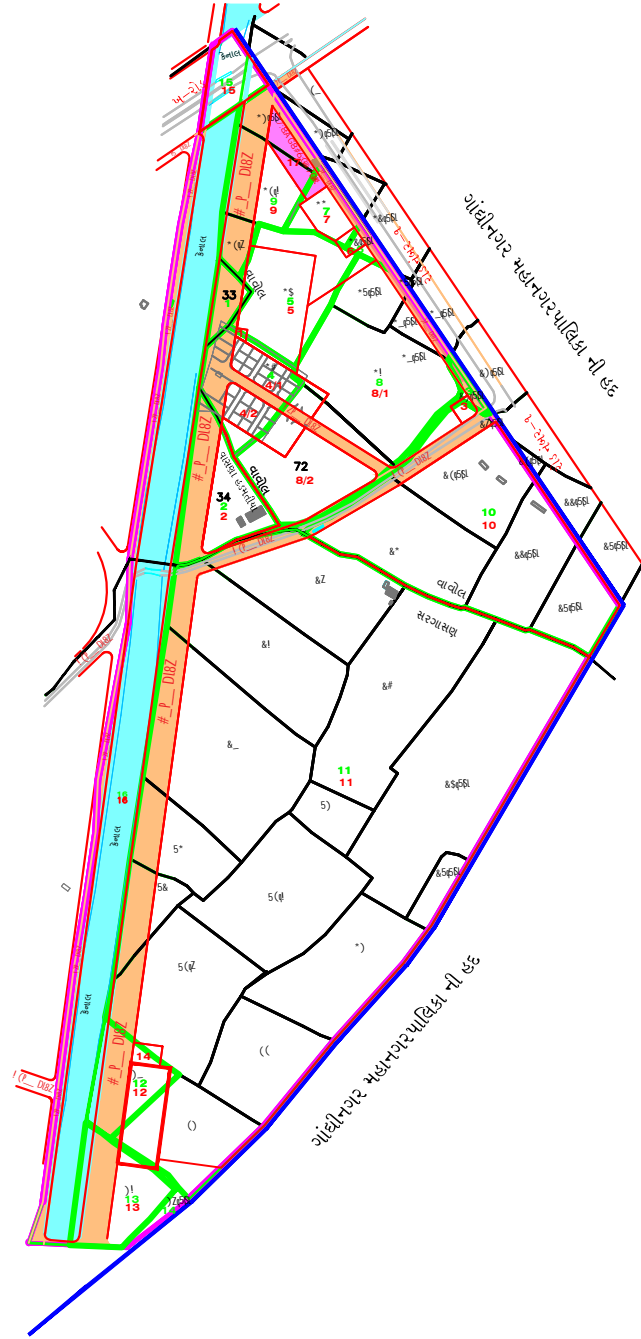


પ્રારંભિક નગર રચના યોજના નં. ૯-બ (વાસણા હડમતિયા - સરગાસણ - વાવોલ) ની નકશો


















નકશા નંબર:—૦૩

મુળખંડ અને અંતિમખંડોની હદો દર્શાવતો નકશો



AK[1 s[m]=20.0 m)

અનુસૂચિ

-  યોજનાની હદ
-  ગામ ની હદ
-  ગાંધીનગર મહાનગરપાલિકા ની હદ
-  અંતિમખંડની હદ
-  હયાત કમ્પાઉન્ડ વોલ
-  યોજનાના રસ્તાઓ
-  CIFT AFWSFD
-  વાણિજ્યના વેચાણ માટે,માર્કેટ
-  સામાજિક માળખાકીય સુવિધા/પાર્કિંગ
-  રહેણાંક ના વેચાણ માટે
-  સામાજિક આર્થિકરીતે પછાતવર્ગના રહેણાંક
-  સ્કુલ
-  બગીચો / ખુલ્લો પ્લોટ / રમતનું મેદાન
-  તળાવ / કેનાલ
-  અંતિમખંડ નંબર